

«СОГЛАСОВАНО»

Начальник управления  
образования администрации  
муниципального образования  
город Амурск Анапа  
Е.П. Сороковская



«УТВЕРЖДАЮ»

Заведующий МБДОУ  
детский сад №3 «Звездочка»



Нугаева Ф.Э.

«СОГЛАСОВАНО»

Начальник отдела ГИБДД  
Отдела МВД России по г. Анапе  
подполковник полиции  
В.В. Дешко



# ПАСПОРТ

дорожной безопасности

муниципального бюджетного дошкольного образовательного учреждения

детский сад №3 «Звездочка»

## Общие сведения

Муниципальное бюджетное дошкольное образовательное учреждение

детский сад №3 «Звездочка» муниципального

образования город – курорт Анапа.

Тип: дошкольная образовательная организация

Юридический адрес: 353450 Краснодарский край, г. Анапа,

ул. Астраханская д.81

Фактический адрес: 353450 Краснодарский край, г. Анапа,

ул. Астраханская д.81

Руководители ОУ:

Заведующий

Нугаева Фарида Энверовна

3-50-76

(фамилия, имя, отчество)

(телефон)

Старший воспитатель

Малеева Марина Анатольевна

3-50-76

(фамилия, имя, отчество)

(телефон)

Ответственные работники

от управления

образования

гл.специалист  
(должность)

МКУ ЦРО

Н.Д. Смовж  
(фамилия, имя, отчество)

раб. 4-60-30  
(телефон)

Ответственные от

Госавтоинспекции

старший лейтенант полиции

Д.И. Рукавицын  
(фамилия, имя, отчество)

раб.5-09-89  
(телефон)

Ответственные работники

за мероприятия по профилактике

детского травматизма

старший воспитатель  
(должность)

М.А. Малеева  
(фамилия, имя, отчество)

моб. 8 918 4961981

раб. 3-50-76  
(телефон)

Руководитель или ответственный  
работник дорожно-эксплуатационной  
организации, осуществляющей  
содержание УДС\*

Быков А.Л.  
(фамилия, имя, отчество)

5-56-10  
(телефон)

Руководитель или ответственный  
работник дорожно-эксплуатационной  
организации, осуществляющей  
содержание ТСОДД\*

Чагарин С.Н.  
(фамилия, имя, отчество)

89183826087  
(телефон)

Количество учащихся 487 чел.

Наличие уголка по БДД информационная доска на 2 этаже  
(если имеется, указать место расположения)

Наличие класса по БДД не имеется

Наличие автогородка (площадки) по БДД имеется на территории д/сада

Наличие автобуса в ОУ нет

Владелец автобуса нет

Время пребывания детей в ОУ:

7:00 – 19:00

Телефоны оперативных служб:

-единая диспетчерская служба (ЕДДС) 3-20-94

Служба спасения 4-62-59

Пожарная служба - 01, УВД - 02, Скорая помощь – 03

По сотовому телефону звонить 112 (01, 02, 03)

---

\* Дорожно-эксплуатационные организации, осуществляющие содержание УДС, несут ответственность в соответствии с законодательством Российской Федерации (Федеральный закон «О безопасности дорожного движения» №196-ФЗ, КоАП, Гражданский кодекс).

## Содержание

### I. План-схемы МБДОУ д/с №3 «Звездочка» МО г-к Анапа.

- 1) район расположения МБДОУ д/с №3 «Звездочка», пути движения транспортных средств и детей (воспитанников);
- 2) организация дорожного движения в непосредственной близости от МБДОУ д/с №3 «Звездочка», с размещением соответствующих технических средств, маршруты движения детей и расположение парковочных мест;
- 3) маршруты движения организованных групп детей от МБДОУ д/с №3 «Звездочка» в МАОУ СОШ№6, в библиотеку, к стадиону, к детской игровой площадке, УВД по город-курорту Анапа;
- 4) пути движения транспортных средств к местам разгрузки/погрузки и рекомендуемых безопасных путей передвижения детей по территории МБДОУ д/с №3 «Звездочка».

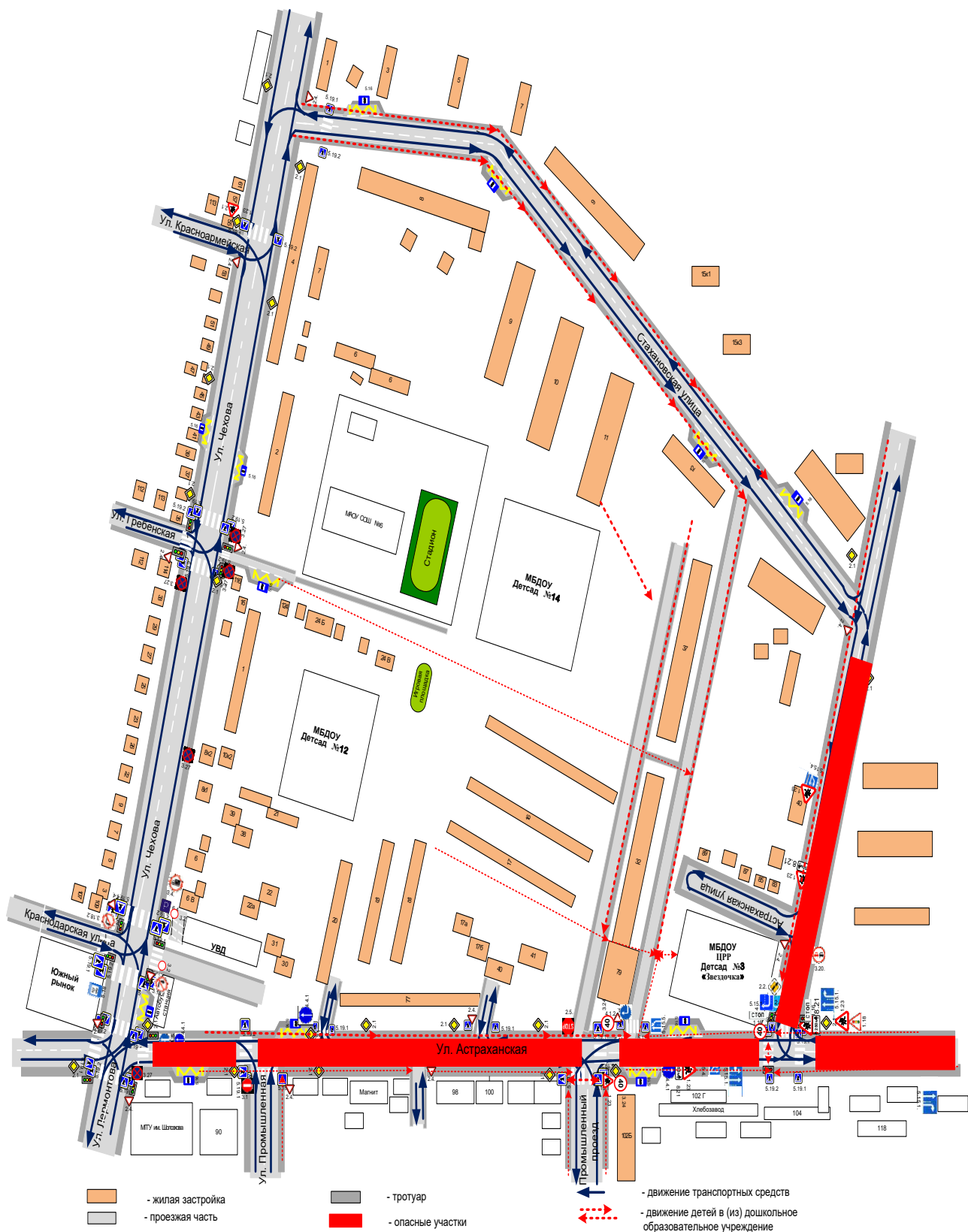
### II. Информация об обеспечении безопасности перевозок детей специальным транспортным средством (автобусом).

- 1) общие сведения;
- 2) маршрут движения автобуса по маршруту МБДОУ д/с №3 «Звездочка» к ЦК «Родина»;
- 3) безопасное расположение остановки автобуса МБДОУ д/с №3 «Звездочка».

### III. Приложения:

**I. План-схемы МБДОУ д/с №3 «Звездочка» МО г-к Анапа.**

**План-схема района расположения МБДОУ д/с №3 «Звездочка», пути движения транспортных средств и детей**



**Описание план-схемы района расположения**

## **МБДОУ д/с №3 «Звездочка», пути движения транспортных средств и детей**

1. Район расположения образовательного учреждения МБДОУ д/с №3 «Звездочка» определяется группой жилых домов, зданий и улично-дорожной сетью с учетом остановок общественного транспорта, центром которого является непосредственно образовательное учреждение;

2. Территория, указанная в схеме, включает в себя:

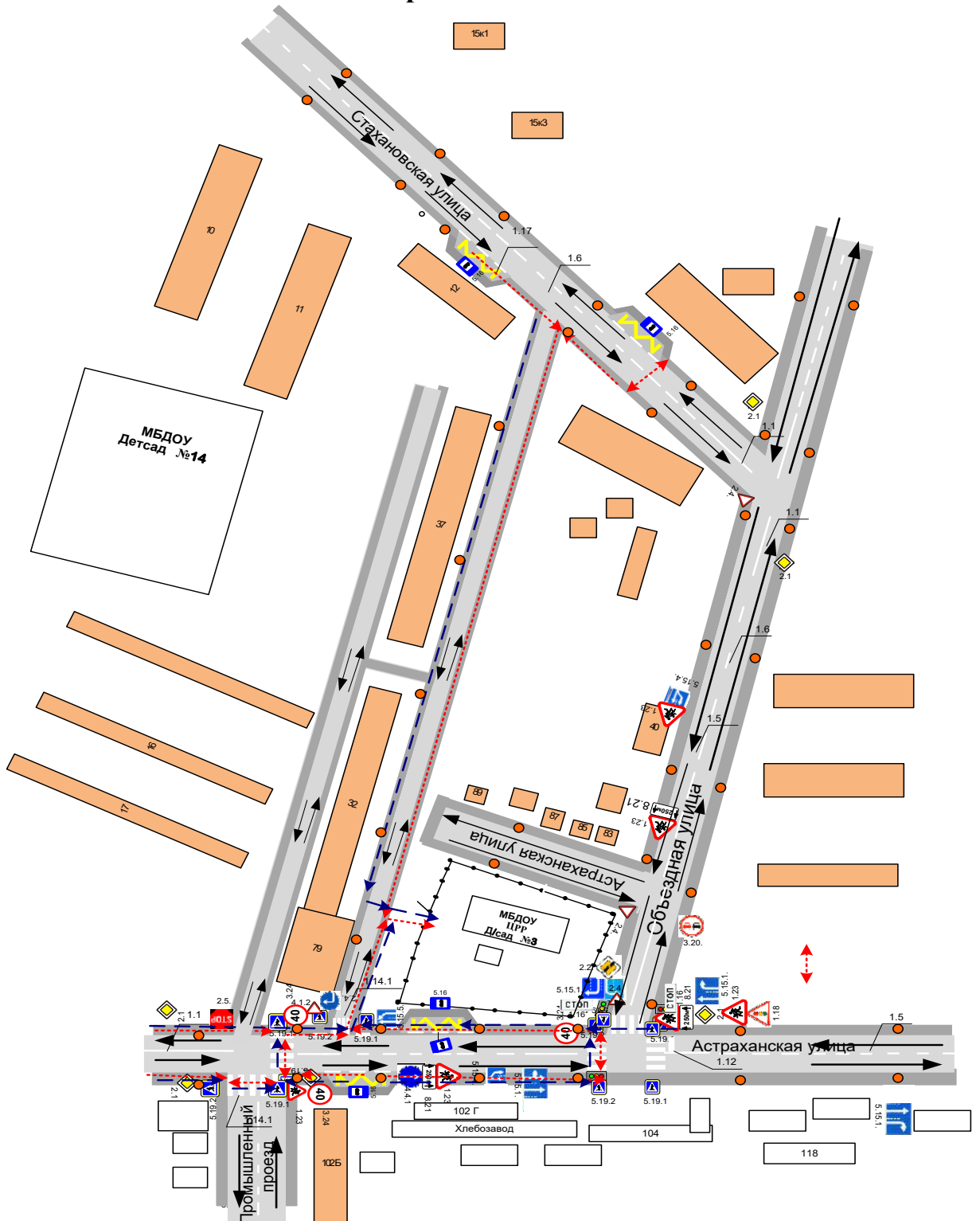
- образовательное учреждение МБДОУ д/с №3 «Звездочка»;
- жилые дома, в которых проживает большая часть детей (воспитанников) данного образовательного учреждения;
- автомобильные дороги и тротуары;

3. На схеме обозначено:

- расположение жилых домов, зданий и сооружений;
- сеть автомобильных дорог;
- пути движения транспортных средств;
- пути движения детей (учеников) в/из образовательного учреждения;
- опасные участки (места несанкционированных переходов на подходах к образовательному учреждению, места концентрации ДТП с участием детей-пешеходов);
- уличные (наземные – регулируемые / нерегулируемые) и внеуличные (надземные и подземные) пешеходные переходы;
- названия улиц и нумерация домов.

Схема необходима для общего представления о районе расположения МБДОУ д/с №3 «Звездочка». Для изучения безопасности движения детей на схеме обозначены наиболее частые пути движения учеников от дома (от отдаленных остановок маршрутных транспортных средств) к ОУ и обратно.

**Схема организации дорожного движения в непосредственной близости от МБДОУ д/с №3 «Звездочка», с размещением соответствующих технических средств, маршруты движения детей и расположение парковочных мест**



- — ограждение образовательного учреждения
- — искусственное освещение
- — направление движения транспортного потока
- (red dashed) — направление движения детей от остановок маршрутных транспортных средств
- (blue dashed) — направление движения детей от остановок частных транспортных средств



## **Описание схемы организации дорожного движения в непосредственной близости от МБДОУ д/с №3 «Звездочка»**

1. Схема организации дорожного движения ограничена автомобильными дорогами, находящимися в непосредственной близости от образовательного учреждения;

2. На схеме обозначено:

- здание МБДОУ д/с №3 «Звездочка», с указанием территории, принадлежащей непосредственно ОУ

- ограждение территории МБДОУ д/с №3 «Звездочка»;

- автомобильные дороги и тротуары;

- уличные регулируемые (нерегулируемые) и внеуличные пешеходные переходы на подходах к МБДОУ д/с №3 «Звездочка»;

- дислокация существующих дорожных знаков и дорожной разметки;

- другие технические средства организации дорожного движения;

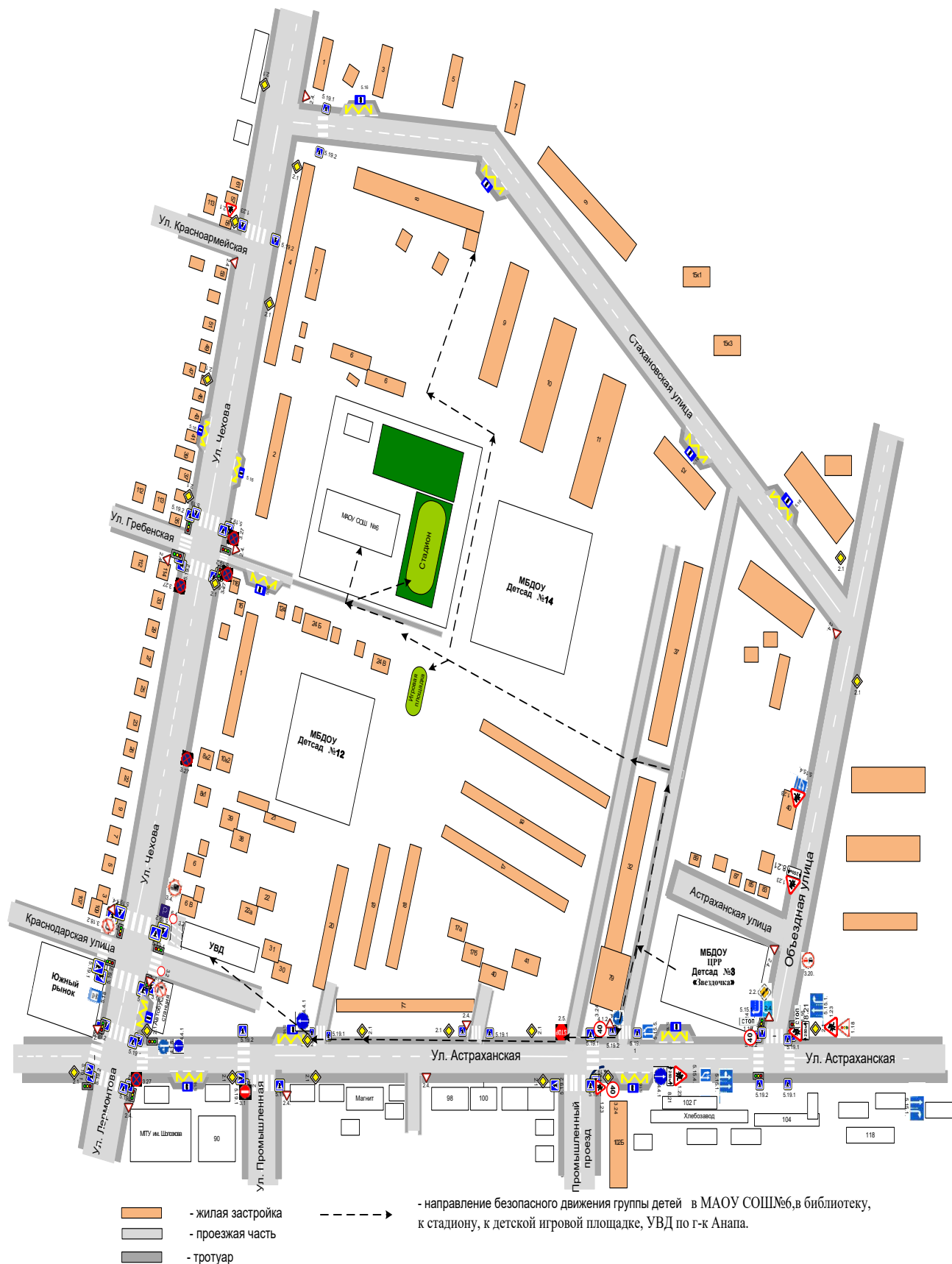
- направление движения транспортных средств по проезжей части;

- направление безопасного маршрута движения детей ;

3. На схеме указано расположение остановок маршрутных транспортных средств и безопасные маршруты движения детей от остановочного пункта к МБДОУ д/с №3 «Звездочка» и обратно.

4. Парковочные места около МБДОУ д/с №3 «Звездочка» .

## Маршруты безопасного движения организованных групп детей от МБДОУ д/с №3 «Звездочка» в МАОУ СОШ №6, в библиотеку, к стадиону, к детской игровой площадке, УВД по город-курорту Анапа.



**Описание схемы маршрутов безопасного движения организованных групп детей от МБДОУ д/с №3 «Звездочка» в МАОУ СОШ№ 6, в библиотеку, к стадиону, к детской игровой площадке, в УВД по город-курорту Анапа.**

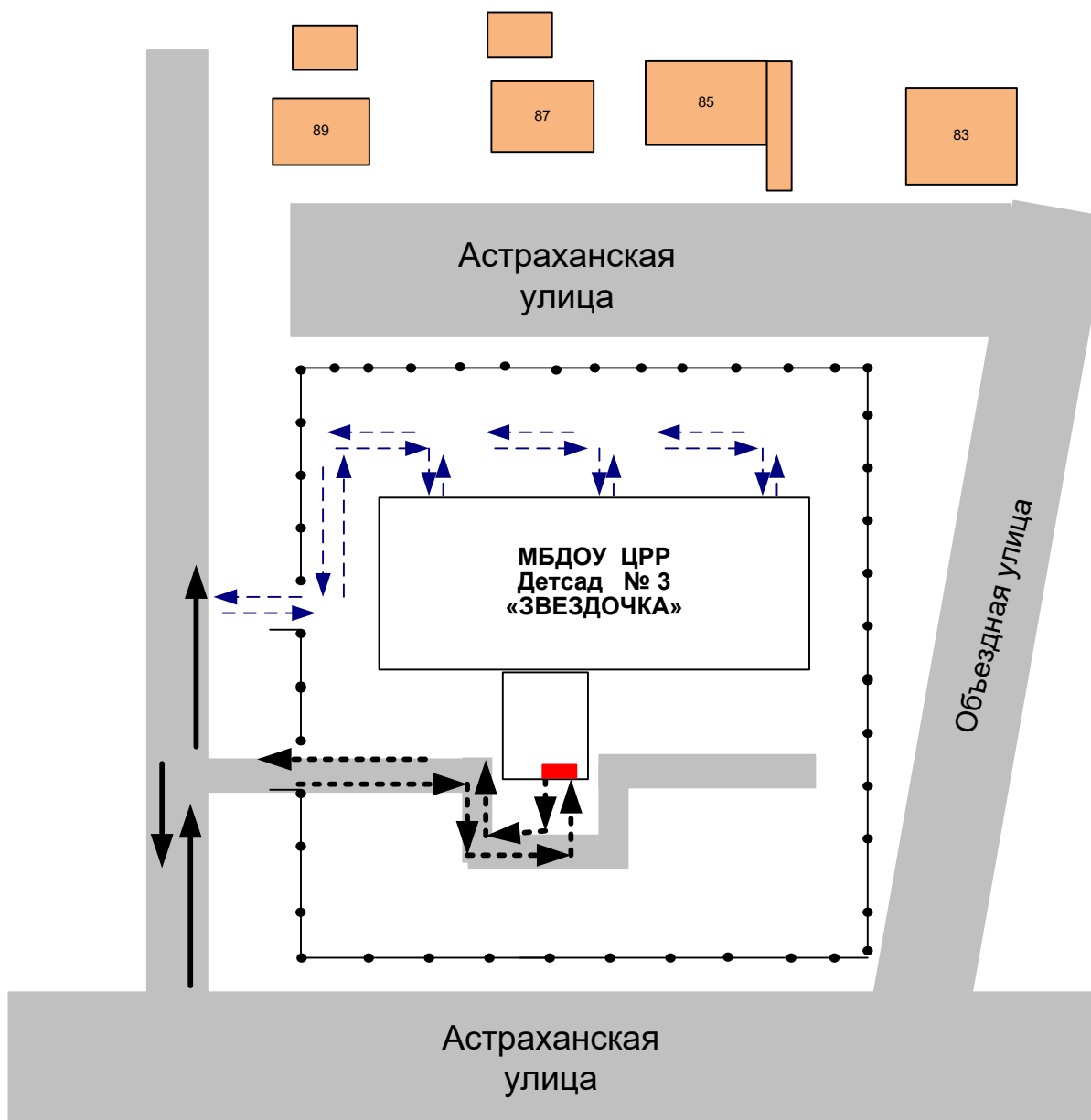
Безопасным маршрутом движения детей от МБДОУ д/с №3 «Звездочка», в МАОУ СОШ№ 6, к стадиону, игровой площадке является выход из ДОУ по тротуару внутридомового проезда вправо между домами 32, и 37 по улице 12 Микрорайон; мимо МБОУ ДОУ №14, до школы и стадиона, игровой площадке и обратно.

Безопасным маршрутом движения детей от МБДОУ д/с №3 «Звездочка», в библиотеку является выход из ДОУ по тротуару внутридомового проезда вправо между домами 32, и 37 по улице 12 Микрорайон, по проходу между МБОУ ДОУ №14 и МАОУ СОШ№ 6 до библиотеки (улица 12 Микрорайон дом 8) и обратно.

Безопасным маршрутом движения детей от МБДОУ д/с №3 «Звездочка», в УВД по город-курорту Анапа является выход из ДОУ по тротуару внутридомового проезда влево до улицы Астраханской и вправо по её четной стороне, по пешеходным переходам до УВД по город-курорту Анапа и обратно.

Данные схемы используются составом воспитателей при организации движения групп детей к местам проведения занятий вне территории МБДОУ д/с №3 «Звездочка».

**Пути движения транспортных средств к местам разгрузки/погрузки и рекомендуемые пути передвижения детей по территории МБДОУ детский сад №3 «Звездочка»**



### **Описание схемы пути движения транспортных средств к местам разгрузки/погрузки по территории МБДОУ д/с №3 «Звездочка»**

На схеме указана примерная траектория движения транспортного средства на территории МБДОУ детский сад №3 «Звездочка», в том числе место погрузки/разгрузки, а также безопасный маршрут движения детей во время погрузочно-разгрузочных работ.

В целях обеспечения безопасного движения детей по территории МБДОУ детский сад №3 «Звездочка», исключены пересечение путей движения детей и пути движения транспортных средств.

## II. Информация об обеспечении безопасности перевозок детей специальным транспортным средством (автобусом).

### Общие сведения

Марка \_\_\_\_\_  
Модель \_\_\_\_\_  
Государственный регистрационный знак \_\_\_\_\_  
Год выпуска \_\_\_\_\_ Количество мест в автобусе \_\_\_\_\_  
Соответствие конструкции требованиям, предъявляемым к автобусам  
\_\_\_\_\_  
\_\_\_\_\_

### 1. Сведения о водителе автобуса

Фамилия, имя, отчество	Принят на работу	Стаж в категории D	Дата предстоящего мед. осмотра	Период проведения стажировки	Повышение квалификации	Допущенные нарушения ПДД

### 2. Организационно-техническое обеспечение

1) Лицо, ответственное, за обеспечение безопасности дорожного движения: \_\_\_\_\_ назначено \_\_\_\_\_, прошло аттестацию \_\_\_\_\_.

2) Организация проведения предрейсового медицинского осмотра водителя: осуществляет \_\_\_\_\_ (Ф.И.О. специалиста) на основании \_\_\_\_\_ действительного до \_\_\_\_\_.

3) Организация проведения предрейсового технического осмотра транспортного средства: осуществляет \_\_\_\_\_ (Ф.И.О. специалиста) на основании \_\_\_\_\_ действительного до \_\_\_\_\_.

4) Дата очередного технического осмотра \_\_\_\_\_  
\_\_\_\_\_  
\_\_\_\_\_

5) Место стоянки автобуса в нерабочее время \_\_\_\_\_  
меры, исключающие несанкционированное использование \_\_\_\_\_

**3. Сведения о владельце**

Юридический адрес владельца \_\_\_\_\_

Фактический адрес владельца \_\_\_\_\_

Телефон ответственного лица \_\_\_\_\_

**Сведения об организациях, осуществляющих перевозку детей  
специальным транспортным средством (автобусом)**

**Информационная карточка  
перевозок детей специальным транспортным средством**

**Общие сведения**

Марка \_\_\_\_\_  
Модель \_\_\_\_\_  
Государственный регистрационный знак \_\_\_\_\_  
Год выпуска \_\_\_\_\_ Количество мест в автобусе \_\_\_\_\_  
Соответствие конструкции требованиям, предъявляемым к школьным автобусам \_\_\_\_\_  
\_\_\_\_\_

**1. Сведения о владельце**

Владелец \_\_\_\_\_  
(наименование организации)  
Юридический адрес владельца \_\_\_\_\_  
Фактический адрес владельца \_\_\_\_\_  
Телефон ответственного лица \_\_\_\_\_

**2. Сведения о водителе автобуса**

Фамилия, имя, отчество \_\_\_\_\_  
Принят на работу \_\_\_\_\_  
Стаж вождения категории D \_\_\_\_\_

**3. Организационно-техническое обеспечение**

Лицо, ответственное, за обеспечение безопасности дорожного движения:  
\_\_\_\_\_  
назначено \_\_\_\_\_,  
прошло аттестацию \_\_\_\_\_.

Дата последнего технического осмотра \_\_\_\_\_

Директор образовательного учреждения  
(заведующий ОУ) \_\_\_\_\_  
(подпись) (Ф.И.О.)

Руководитель организации,  
осуществляющей перевозку детей  
специальным транспортом  
(автобусом) \_\_\_\_\_  
(подпись) (Ф.И.О.)



## Маршрут движения автобуса по маршруту МБДОУ детский сад №3 «Звездочка»- Городской театр



← — - маршрут движения автобуса МАДОУ ЦРР детсад № 3 «Звездочка»

- место посадки/высадки детей

**Описание схемы маршрута движения автобуса  
по маршруту МБДОУ детский сад №3 «Звездочка»  
- Городской театр**

Автобус следует по город - курорту Анапа.

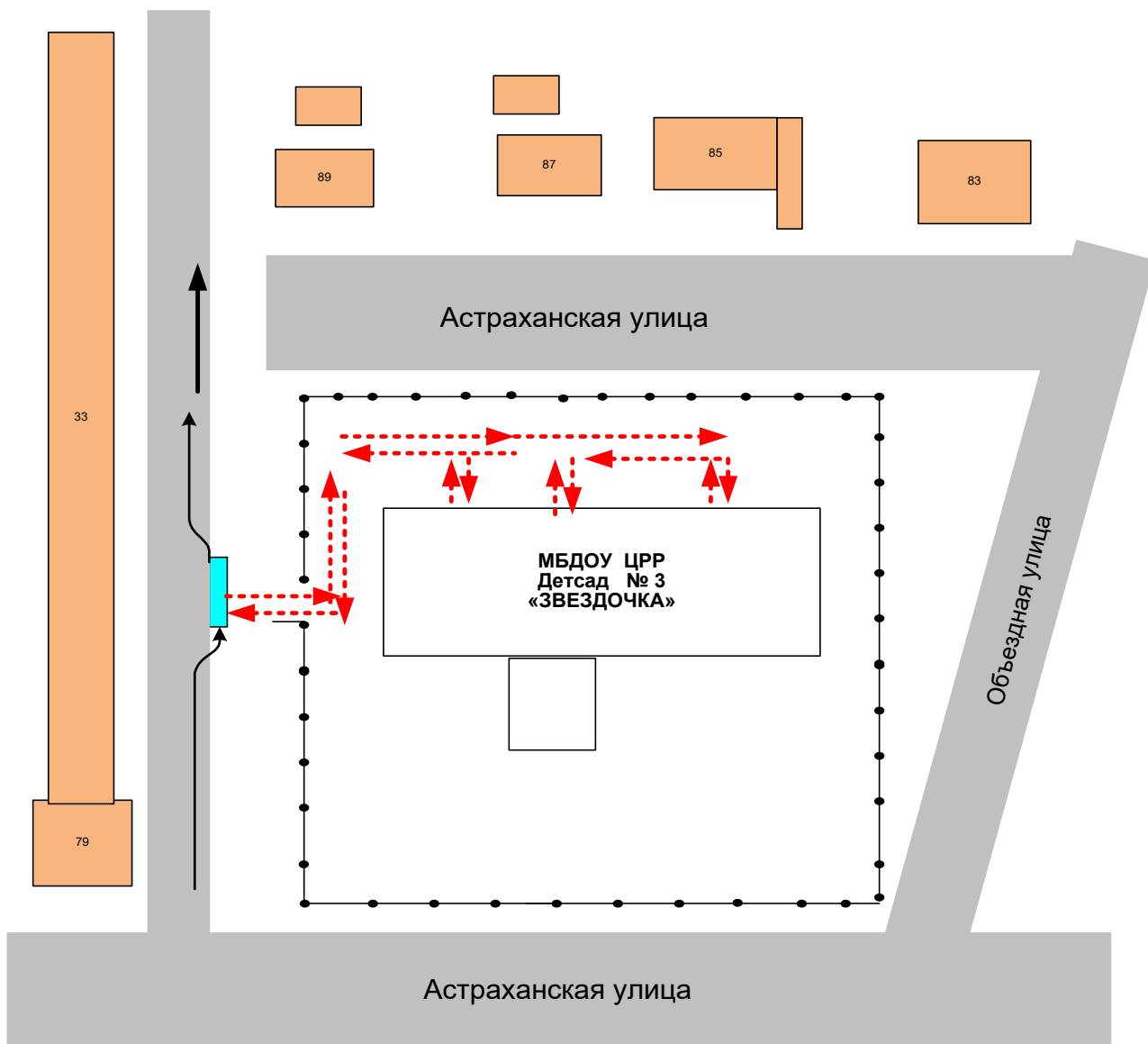
На схеме обозначенные оборудованные места остановок для посадки детей из МАДОУ детский сад №3 «Звездочка» в городской театр город-курорт Анапа.

На схеме указан безопасный маршрут следования автобуса из МБДОУ детский сад №3 «Звездочка» в Городской театр : внутриквартальный проезд, по улицам: Стахановская, Чехова, Самбунова до Городского театра.

На схеме указан безопасный маршрут следования автобуса из Городской театра в МБДОУ детский сад №3 «Звездочка» по маршруту улица Гребенская, Шевченко, Владимирской, Астраханская, до МБДОУ детский сад №3 «Звездочка», а также обозначены:

- жилые дома данных населенных пунктов;
- здание МБДОУ детский сад №3 «Звездочка»;
- автомобильные дороги;
- дислокация существующих дорожных знаков на пути следования автобуса из(в) ДОУ;
- пешеходные переходы, пересекающие проезжую часть маршрута движения из(в) ДОУ;
- другие технические средства организации дорожного движения.

## Безопасное расположение остановки автобуса у МБДОУ детский сад №3 «Звездочка»



- движение автобуса
- движение детей к месту посадки/высадки
- место посадки/высадки детей

## **Описание схемы расположения остановки автобуса у МБДОУ детский сад №3 «Звездочка»**

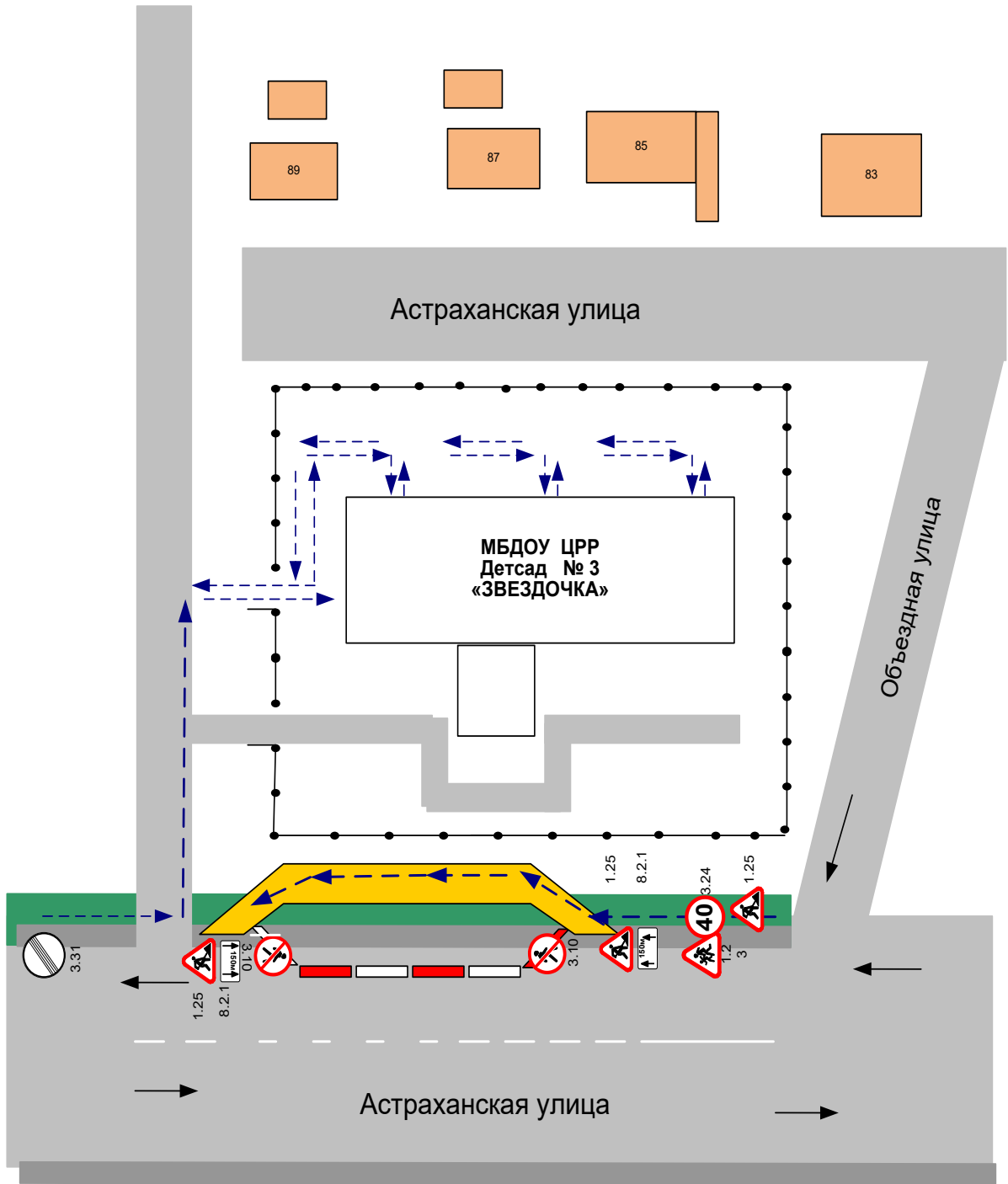
На схеме указан подъезд к месту для посадки и высадки детей из автобуса у МБДОУ детский сад №3 «Звездочка» по внутриквартальному проезду и дальнейший путь движения автобуса до улицы Стахановской и по запланированному маршруту.

На схеме указан безопасный маршрут движения детей от остановки автобуса к МБДОУ детский сад №3 «Звездочка»

На схеме обозначено:

- жилые дома района расположения МБДОУ детский сад №3 «Звездочка» ;
- здание МБДОУ детский сад №3 «Звездочка» ;
- ограждение территории МБДОУ детский сад №3 «Звездочка»;
- примыкающие автомобильные дороги.

**План-схема пути движения транспортных средств и детей при проведении дорожных ремонтно-строительных работ у МБДОУ детский сад №3 «Звездочка»**



- - - ➔ - рекомендуемое направление движения детей
- ➔ - направление движения транспортного потока

## **Описание план-схемы пути движения транспортных средств и детей при проведении дорожных ремонтно-строительных работ у МБДОУ детский сад №3 «Звездочка»**

На схеме указано место производства дорожных ремонтно-строительных работ, обустройство дорожными знаками и ограждениями, иными средствами организации дорожного движения, а также безопасный маршрут движения детей к МБДОУ детский сад №3 «Звездочка», учитывая изменение движение по тротуару.

В случае ремонта на улице Астраханская проход организуется с помощью специальной дорожки возле ограждения МБДОУ детский сад №3 «Звездочка».

На схеме обозначено:

- участок производства дорожных ремонтно-строительных работ;
- автомобильные дороги;
- тротуары;
- альтернативные пути (обходы места производства дорожных ремонтно-строительных работ пешеходами и объезды транспортными средствами);
- здание МБДОУ детский сад №3 «Звездочка.
- ограждение территории МБДОУ детский сад №3 «Звездочка.